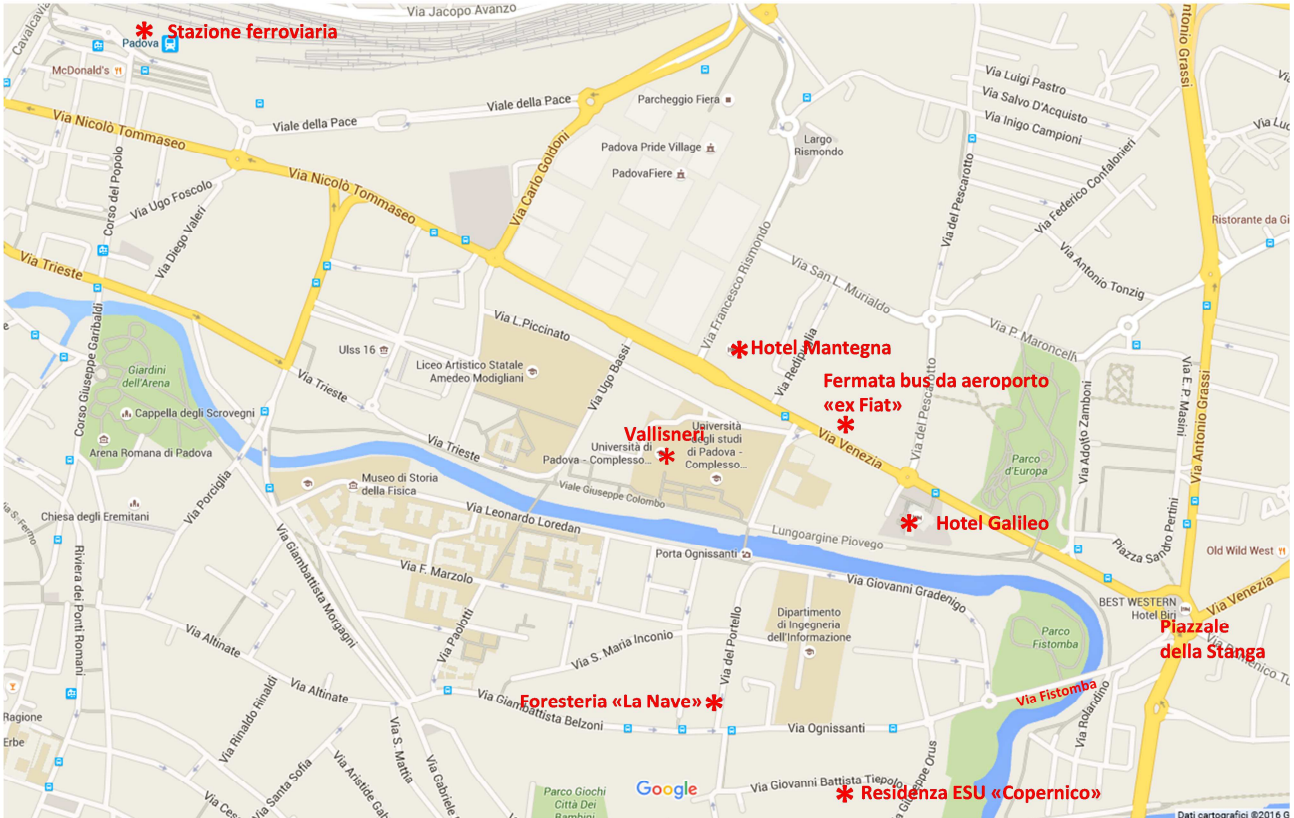





IN – INSTITUTE OF NEUROSCIENCE
Annual retreat – 2016
Padova, Sept. 13-16, 2016
COME ARRIVARE



LUOGHI



Hotel Galileo



Hotel Mantegna



La Nave
(nessuna insegna)



Copernico
(nessuna insegna)



Vallisneri



Ingresso Vallisneri

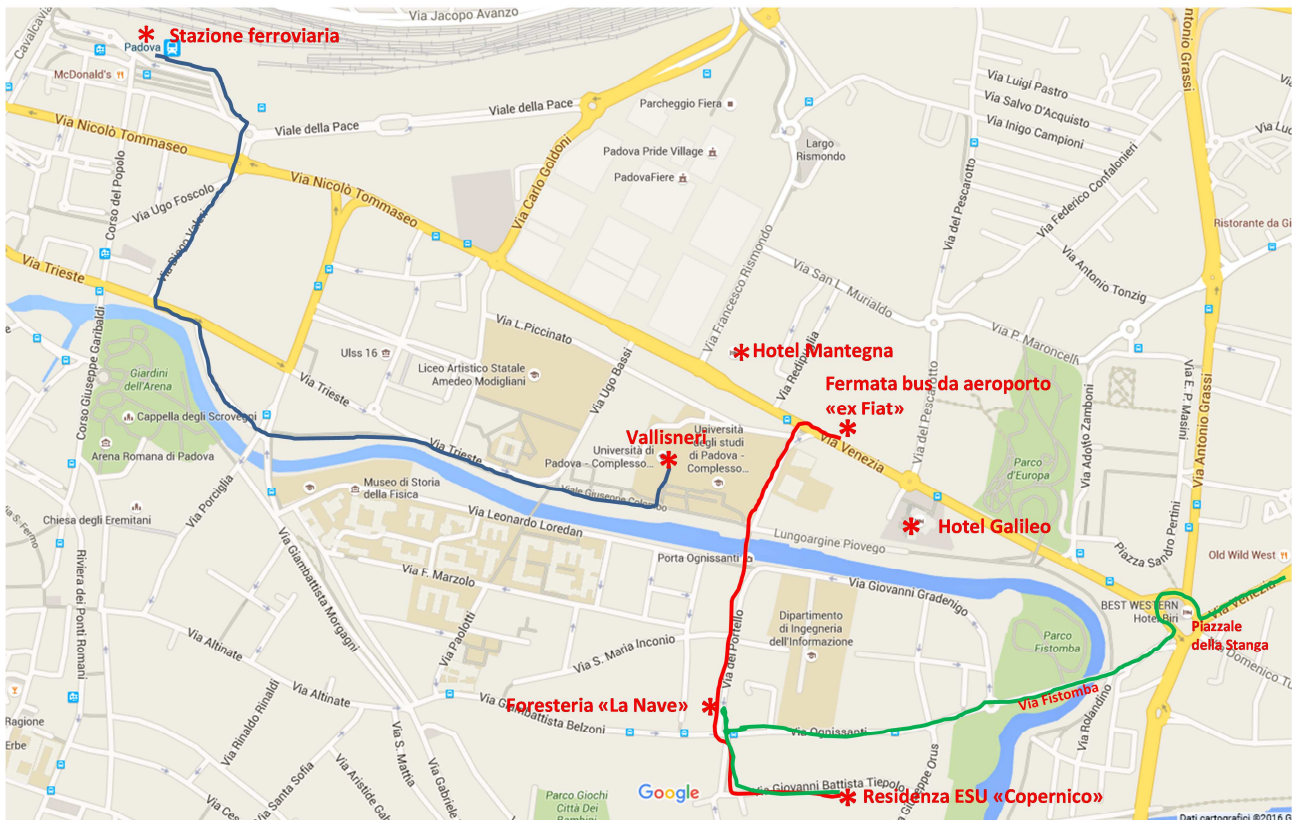


Il Portello



Viale Colombo

PERCORSI



- Percorso pedonale consigliato Stazione - Vallisneri
- Percorso pedonale fermata bus «ex Fiat» – «La Nave» – «Copernico»
- Percorso auto da Padova Est a «La Nave» o «Copernico»

PER CHI ARRIVA IN TRENO

Uscire dalla stazione sul lato principale (binario 1). Possibilità:

- 1) A piedi. Per Vallisneri, Mantegna, Galileo: 15-20 minuti. Per la Foresteria La Nave 20-25 min.; per la Residenza Copernico 25-30 min. Il percorso più diretto è via Tommaseo – via Venezia (una brutta strada trafficata) (cf. cartina), ma soprattutto se si va alla Nave o alla Copernico può essere preferibile risalire la pista ciclabile/pedonale come indicato in figura (percorso blu scuro). Per La Nave e Copernico si attraversa il canale passando sotto la cinquecentesca Porta di Ognissanti, universalmente nota come “Il Portello”.
- 2) In bus. Uscire dalla stazione e trovare subito a destra il punto acquisto biglietti (biglietto urbano, validità 75 min., 1,30 €; il biglietto si può comperare anche in bus, dal conducente, a 2,00 €). Attraversare il piazzale antistante la stazione, fino agli edifici sull’altro lato e trovare la fermata bus. Mettendovi con la fronte alla stazione, i bus arriveranno dalla vostra sinistra e si dirigeranno alla vostra destra. La linea è la n. 18. L’ 11 settembre entreranno in vigore gli orari invernali, che non sono ancora disponibili. Gli orari pubblicati non sono comunque molto affidabili; informarsi volendo al baracchino dei biglietti. In bus, chiedere al conducente o passeggeri di segnalare la fermata più vicina alla giunzione fra via Tommaseo e via Venezia

(semaforo pedonale per l'attraversamento), o alla ex-FIAT (praticamente coincidono), e scendere lì. Dalla fermata tutte le destinazioni indicate in cartina sono facilmente raggiungibili a piedi.

3) In taxi

PER CHI ARRIVA IN AEREO VIA L' AEROPORTO "ANTONIO CANOVA" DI TREVISO

Uscendo nella sala degli arrivi, trovare subito a destra la biglietteria dove acquistare il biglietto del bus per Padova. La compagnia è la "Mobilità di Marca" (MOM). Il biglietto one-way dovrebbe costare circa 4,50 €. Uscire dall'edificio e attraversare la strada antistante, raggiungendo la fermata bus sull'altro lato (praticamente di fronte). Il link per consultare l'orario è:

http://www.mobilitadimarca.it/ajaxfilemanager/uploaded/ORARI/2016/101_2016_17.pdf

fra le 8 e le 13 del 13 settembre il bus (per alcune corse "Busitalia") dovrebbe passare ai minuti 22 e 52 di ogni ora. Il viaggio dura poco più di un'ora.

Sull'autobus, segnalare all'autista l'intenzione di scendere alla fermata "ex-FIAT" (cf. mappa). Dalla fermata tutte le destinazioni indicate in cartina sono facilmente raggiungibili a piedi. Se per qualche motivo non si scende a "ex-FIAT" si può scendere poco oltre alla fermata "Fiera" o ancora poco più avanti al terminale dei bus accanto alla stazione ferroviaria su Viale della Pace (dopodichè cf. istruzioni per chi arriva in treno).

PER CHI ARRIVA IN AEREO VIA L' AEROPORTO "MARCO POLO" DI VENEZIA-TESSERA

Sono in corso lavori di ampliamento e ristrutturazione dell'aerostazione. Uscendo nella sala degli arrivi, trovare subito a sinistra la biglietteria dove acquistare il biglietto del bus per Padova. La compagnia è la "FS Busitalia" (o "SITA"). Il biglietto one-way costa circa 8 € (si può comperare anche in bus, a prezzo maggiorato). Uscire dalla sala e attraversare la prima corsia antistante. Trovare a pochi metri a destra, sul marciapiede che separa le due carreggiate stradali coperte, la fermata del bus per Venezia-Padova-Montegrotto (SITA). Il percorso richiede circa 70 minuti: l'autobus va a Venezia - Piazzale Roma, ma poi prosegue per Padova via autostrada. Sull'autobus, segnalare all'autista l'intenzione di scendere alla fermata "ex-FIAT" (cf. mappa). Dalla fermata tutte le destinazioni indicate in cartina sono facilmente raggiungibili a piedi. Se per qualche motivo non si scende a "ex-FIAT" si può scendere poco oltre alla fermata "Fiera" o ancora poco più avanti al terminale dei bus accanto alla stazione ferroviaria su Viale della Pace (dopodichè cf. istruzioni per chi arriva in treno).

Orari: http://www.fsbusitaliaveneto.it/images/pdf/estiviextraurbanipadova/S015_A-S015_Z-S015_V.pdf

Il 13 settembre mattina l'autobus dovrebbe partire dalla fermata suddetta ai minuti 40 di ogni ora.

Per altre opzioni di viaggio con mezzi pubblici (non raccomandate) visitate ad es. il sito <http://www.veniceairport.it/trasporti/padova.html>

PER CHI ARRIVA IN AUTO

Uscire a Padova Est, tenendosi a destra, e seguire le indicazioni per il centro. La canalizzazione del traffico costringe a lunghe e complicate giravolte, al termine delle quali vi ritroverete hopefully su via Venezia puntati in direzione del Piazzale della Stanga. Il landmark da tenere d'occhio è uno strano grattacielo sghembo (un parallelepipedo deformato) davanti al quale passate imboccando subito dopo un cavalcavia. Proseguite fino a Piazzale Stanga, che è ora una rotonda bilobata con una fontana. Imboccatela come al solito in senso antiorario. Lasciate perdere la prima strada a destra (via Grassi). Se intendete andare al Vallisneri, al Galileo, o al Mantegna imboccate la seconda strada (Via Venezia), riconoscibile anche perché scavalcata a circa 100-150 metri da una passerella pedonale bianca. Per entrare in auto al Vallisneri bisogna proseguire lungo via Tommaseo superando il Mantegna, e usare la successiva rotonda per invertire la marcia e tornare indietro girando a destra al semaforo pedonale imboccando la diramazione di via Venezia che conduce al Portello, ed entrando immediatamente ancora a destra dall'altro passo carrabile del Vallisneri (suonare per la portineria e farsi aprire).

Se intendete andare alla Nave o alla Copernico imboccate la terza strada (Via Fistomba). Alla rotonda che incontrerete potete girare a destra imboccando via Gradenigo che vi porta al Portello, alla Nave e proseguendo alla Copernico (sempre a questa rotonda, andando a sinistra trovate via Orus che vi porta al VIMM e al parcheggio sul retro della Copernico). Andando dritti (opzione illustrata con la linea verde nella cartina) imboccate via Ognissanti che è percorribile solo fin dove incrocia via Portello (poi è senso vietato). A questo incrocio girando a destra siete in via Portello e praticamente alla Nave, girando a sinistra (passando sotto un occhio di portico) imboccate via Tiepolo che vi porta davanti alla Copernico.

Parcheggi: Mantegna e Galileo hanno i loro parcheggi. La Copernico ha un ampio parcheggio sul retro. La Nave non ha parcheggio: ci sono posti in strada, ma sono a pagamento, e l'opzione migliore è di mettere la macchina nel parcheggio del Vallisneri.

